























SOMMAIRE

A3	Présentation géographique de la Commune	
A4	Cadre général	
A5	Le risque majeur	
A6	Que font les Communes?	
A7	Que dois-je faire?	
A8	Les consignes à suivre en cas d'alerte	
B1	Le risque Inondation	
B2	Les risques Littoraux	 
B3	Le risque Mouvement de Terrain	  
B4	Le risque Sismique	
B6	Le risque Tempête	
C1	Le risque Industriel	
C2	Le risque Rupture de Barrage	
C3	Le risque de Transport de Matières Dangereuses	 
D1	Le risque Minier	
E1	Le risque particulier Rupture de Digue	
E2-E3	Les risques particuliers liés au Changement Climatique	 
E4	Le risque particulier Radon	
F1	Glossaire	
F2	Ressources	